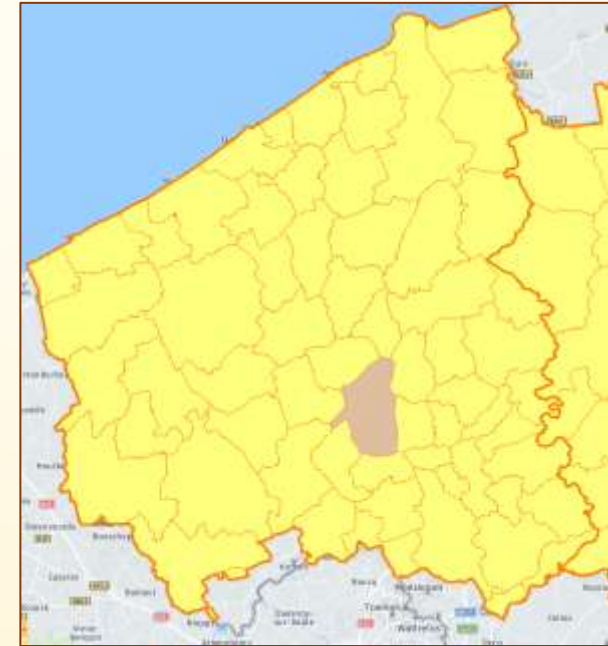
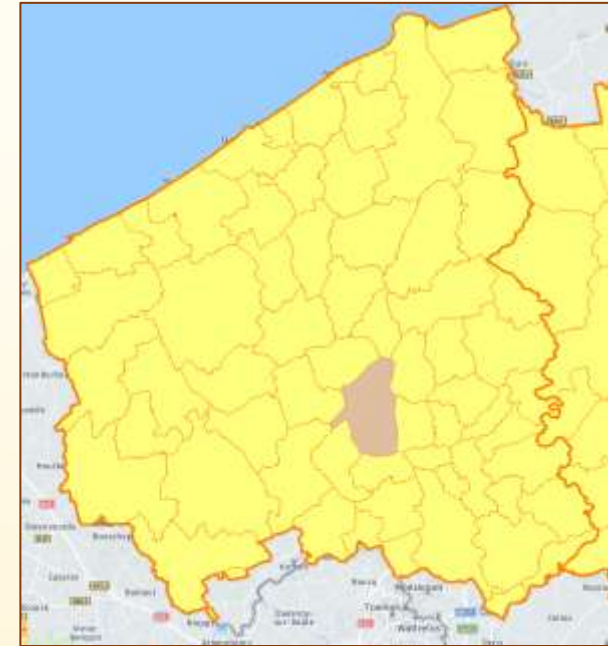


Mineralogische straten in Roeselare 1/2



8800 Beveren	<u>IJzerstraat</u>	schijn – mineraal	<u>ijzer</u>
8800 Roeselare	<u>Mergelweg</u>	mergel	<u>mergel</u>
8800 Roeselare	<u>Kleine Kalkenstraat</u>	schijn - kalk	<u>kalk</u>
8800 Roeselare	<u>Kalkenstraat</u>	schijn - kalk	<u>kalk</u>
8800 Roeselare	<u>Kolenkaai</u>	steenkool	
8800 Roeselare	<u>Kazandstraat</u>	zand	
8800 Roeselare	<u>Zilverbergstraat</u>	schijn - mineraal	<u>zilver</u>
8800 Roeselare	<u>Kleine Zilverbergstraat</u>	schijn - mineraal	<u>zilver</u>
8800 Roeselare	<u>Houtskoolstraat</u>	kool	
8800 Roeselare	<u>Ovenstraat</u>	steenbakkerij	
8800 Roeselare	<u>Ovenhoek</u>	steenbakkerij	
8800 Roeselare	<u>De Ziltten</u>	mineraal	<u>haliet</u>
8800 Roeselare	<u>Steenstraat</u>	steen	

Mineralogische straten in Roeselare 2/2



8800	Roeselare	<u>Steenhouwersstraat</u>	steen	
8800	Roeselare	<u>Steenovenstraat</u>	steenbakkerij	
8800	Rumbeke	<u>Oude Zilverbergstraat</u>	schijn - mineraal	<u>zilver</u>
8800	Rumbeke	<u>Zilverstraat</u>	mineraal	<u>zilver</u>
8800	Rumbeke	<u>Kleine Zilverstraat</u>	mineraal	<u>zilver</u>
8800	Rumbeke	<u>Zilvermolenstraat</u>	schijn - mineraal	<u>zilver</u>
8800	Rumbeke	<u>Koolbrandersstraat</u>	kool	

Roeselare - Beveren, IJzerstraat

Verwijzing naar de stroom 'IJzer' met in de buurt ook een Leiestraat.
Het metaal/mineraal ijzer komt in de aardkorst maar zelden voor in gedegen toestand, bijna alle ijzer vormt oxides, hydroxides, sulfiden of carbonaten die al als ijzererts worden gebruikt.



Roeselare, Mergelweg

Mergel is een mengeling klei en kalk. Het komt in deze streek niet voor.



Kaart [Mergelweg](#)

Gesteente [mergel](#)

Informatie

© Foto's

Hugo Bender



Roeselare, Kleine Kalkenstraat

Kalk is gebrande kalksteen of schelpen.



Roeselare, Kalkenstraat



Kaart [Kalkenstraat](#)

Mineraal [kalk](#)

Informatie

© Foto's Hugo Bender

Roeselare, Kolenkaai

Aan het kanaal Roeselare-Leie waar vroeger steenkool werd gelost.



Roeselare, Kazandstraat

De benaming 'Kasant' komt al op de Ferrariskaart voor, recenter de wijknaam 'Kadzand'.



Roeselare, Zilverbergstraat

De Zilverberg is het hoogste punt van Roeselare, 39m. Het is ook de benaming van de wijk. Zilver ga je hier wel niet vinden in de bodem ...



Kaart [Zilverbergstraat](#)
Mineraal [zilver](#)
Informatie [Zilverberg - Erfgoed](#) [Zilverberg - wikipedia](#)
© Foto's Hugo Bender

Roeselare, Kleine Zilverbergstraat

De wijknaam 'Zilverberg(hoek)' verwijst naar de Zilverberg, met 39 meter het hoogste punt van Roeselare.



Roeselare, Houtskoolstraat

In de omgeving van Roeselare werden op een 20-tal plaatsen sporen van houtskoolmeiers gevonden die dateren uit de Romeinse tijd en wijzen op een inmiddels verdwenen bos in deze streek.



Roeselare, Ovenstraat



Roeselare, Ovenhoek



Roeselare, De Zilten

Zilt verwijst naar zout, zoals in de 'zilte zee'. Natuurlijk keukenzout is het mineraal haliet.



Kaart
Mineraal
Informatie
© Foto's

De Zilten
haliet


Hugo Bender

halietkristallen

Roeselare, Steenstraat



Roeselare, Steenhouwersstraat



Roeselare, Steenovenstraat

Tot 1984 bevond zich aan 'De kleiputten' naast het Bergmolenbos een steenbakkerij.



Kleiputten worden hotspot voor natuur

Het 34 hectare grote Bergmolenbos, dat De Kleiputten omringt, wordt beheerd door Natuur en Bos. Je vindt er verschillende streekeigen boom- en struiksoorten zoals zomereik, winterlinde, zwarte els, haagbeuk, berk en es. Rozensoorten kleuren dit bos verder in.

Centraal in het Bergmolenbos ligt het 4 hectare grote natuureservaat De Kleiputten, dat deel uitmaakt van een kleigroeve. In de zomer is het een gastenverblijf voor vogels als de grasmus, fitis, tuinfluiter en zomertortel. De rietzones zijn een ideale broedplaats voor onder andere de kleine karekiet, rietgors en roerdomp.

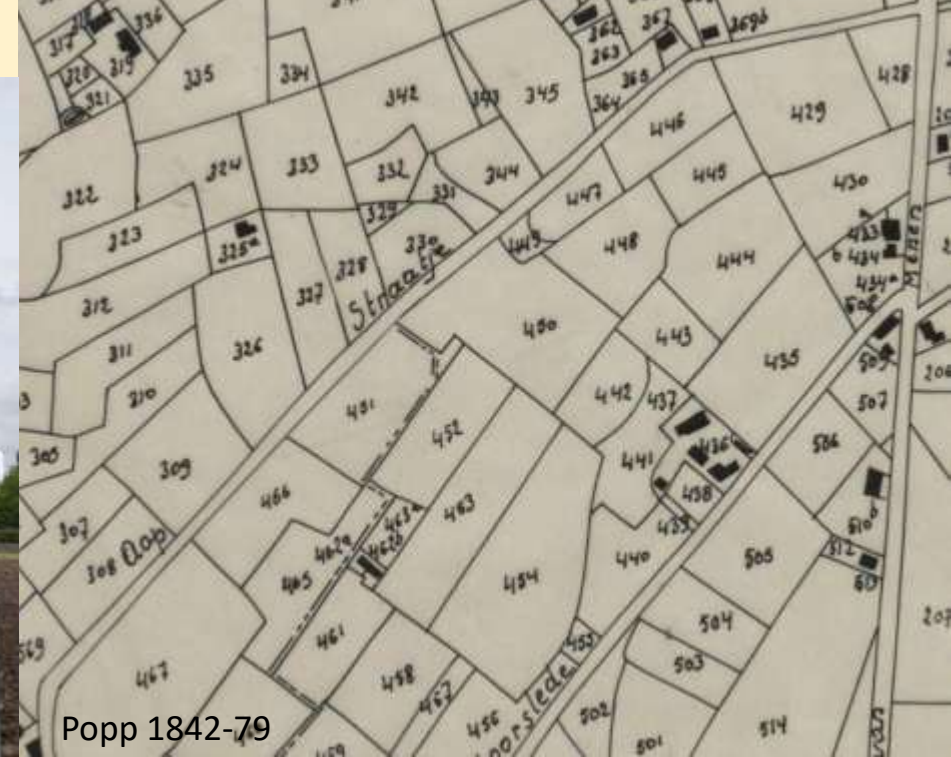
Roeselare - Rumbekke, Oude Zilverbergstraat

De wijknaam 'Zilverberg(hoek)' verwijst naar de Zilverberg, met 39 meter het hoogste punt van Roeselare. De Oude Zilverbergstraat ligt meest oostelijk.



Roeselare - Rumbeke, Zilverstraat

Op de Popp-kaart heet de straat 'Aap Straatje'. Zilver is hier niet aanwezig in de bodem. 'hameau Den Aep' ligt op de Atlas der Buurtwegen (1841) iets noordelijker.



Roeselare - Rumbeke, Kleine Zilverstraat

Het verlengde van de Zilverstraat maar ook zonder zilver.



Roeselare - Rumbeke, Zilvermolenstraat

De Zilverbergmolen werd voor 1496 gebouwd en stond op de toenmalige grens Rumbeke/Roeselare westelijk van deze straat. Op de Vandermaelenkaart is er ook een molen vlakbij de Zilvermolenstraat en op de Ferrariskaart staan er nog 2 molens oostelijk.



Roeselare - Rumbeke, Koolbrandersstraat

Op de Atlas der Buurtwegen (1841) heet de wijk 'Koolbrandershoek', terwijl de Vandermaelenkaart (1846-54) de wijk aanduidt als 'Kalckbranders Hoek' en er meer noordelijk ook een steenbakkerij (Briqueterie) is. Er waren vroeger bezembinders en koolbranders gevestigd bij 't Veldt Bosch.



Kaart [Koolbrandersstraat](#)
Informatie [De Koolbrandershoek in Beitem - Roeselare](#)
© Foto's Hugo Bender



Ken je andere mineralogische straten in (de omgeving van) **Roeselare** ?
Of heb je meer informatie over deze straten ?
Stuur je info naar mka@minerant.org

Mineralogische straten in de buurgemeenten
vind je op straat.mineralogie.be/P_WestVlaanderen.html

Meer weten over mineralen ?
Kijk eens op www.minerant.org/MKA/index.html