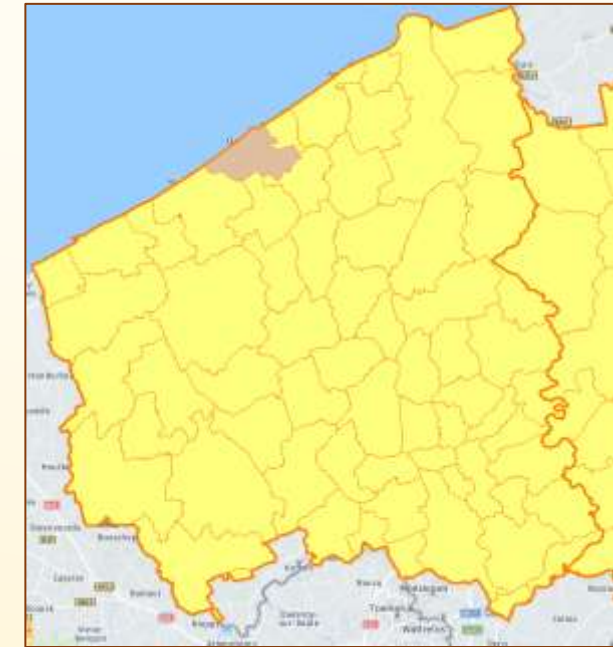


Mineralogische straten in Oostende 1/3

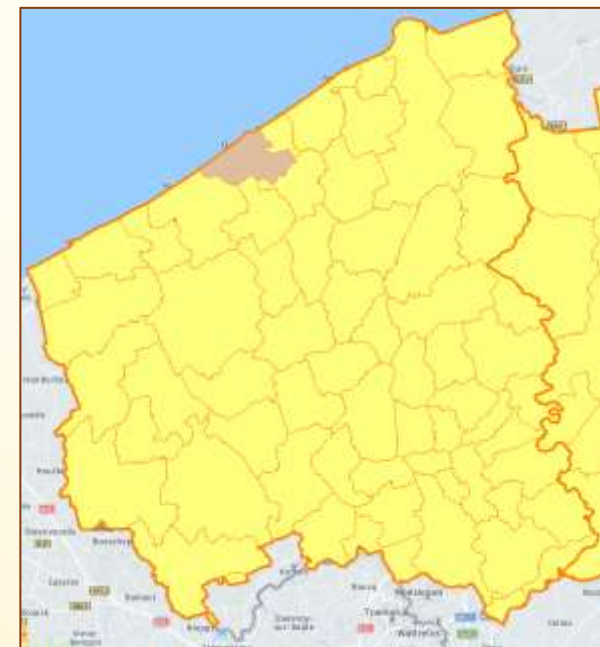


8400 Zandvoorde
 8400 Zandvoorde
 8400 Zandvoorde
 8400 Zandvoorde
 8400 Zandvoorde
 8400 Oostende

8400 Oostende
 8400 Oostende
 8400 Oostende
 8400 Oostende
 8400 Oostende
 8400 Oostende
 8400 Oostende

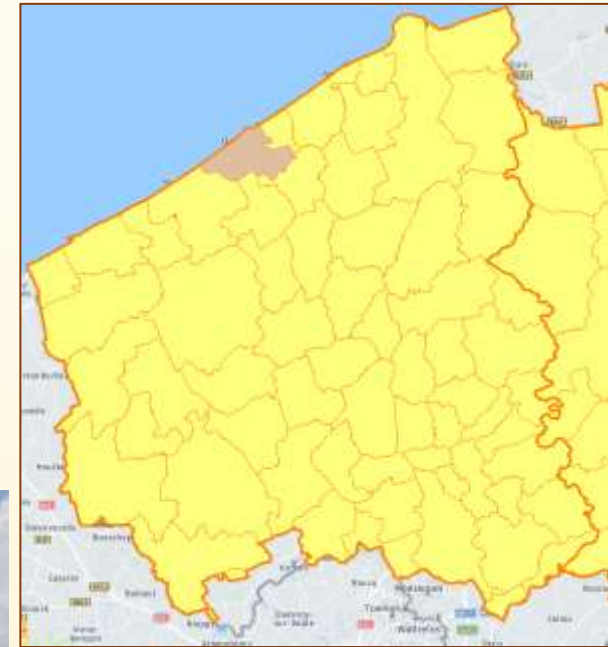
<u>Zandvoordedorpstraat</u>	zand	
<u>Grintweg</u>	grint	
<u>Panneputstraat</u>	kleiput (k)leemput	
<u>IJstrandstraat</u>	mineraal	<u>ijs</u>
<u>Kalkaertstraat</u>	mineraal	<u>kalk</u>
<u>Zandvoordeschorredijk straat</u>	zand	
<u>Steenovenstraat</u>	steenbakkerij	
<u>Keramiekstraat</u>	keramiek	
<u>IJzerwegstraat</u>	spoorweg	<u>ijzer</u>
<u>Zandvoordestraat</u>	zand	
<u>IJskelderstraat</u>	mineraal	<u>ijs</u>
<u>Kadzandstraat</u>	zand	
<u>Mijnplein</u>	koolmijn	

Mineralogische straten in Oostende 2/3



8400 Oostende	<u>IJzerstraat</u>	schijn - mineraal	<u>ijzer</u>
8400 Oostende	<u>Stenenstraat</u>	steen	
8400 Oostende	<u>Steenbakkersstraat</u>	steenbakkerij	
8400 Oostende	<u>Luxemburgstraat</u>	naamgever plaats	<u>luxembourgiet</u>
8400 Oostende	<u>Schelpenstraat</u>	kalk	<u>kalk</u>
8400 Oostende	<u>Steensedijk</u>	steen	
8400 Oostende	<u>Leemstraat</u>	leem	
8400 Oostende	<u>Stanleylaan</u>	naamgever persoon	<u>stanleyiet</u>
8400 Oostende	<u>Napoleonlaan</u>	gesteente	<u>napoleoniet</u>
8400 Oostende	<u>Pottenbakkersstraat</u>	steenbakkerij	
8400 Oostende	<u>Marie Curielaan</u>	naamgever wetenschapper	<u>sklodowskiet</u>

Mineralogische straten in Oostende 3/3



8400 Stene

Zilverlaan

mineraal

zilver

8400 Stene

Stenedorpstraat

steen

8400 Raversijde

Zoutziedersstraat

zoutwinning

haliet

8400 Raversijde

Zandstraat

zand

8400 Raversijde

Pareloesterlaan

schijn - mineraal

parel

Oostende - Zandvoorde, Zandvoordedorpstraat

Zandvoorde fuseerde met Oostende in 1971. De naam komt van 'sand' en 'furdu' wat een doorwaadbare plaats is in een rivier. In 1102 was de spelling 'Santvoort'.



Oostende - Zandvoorde, Grintweg

Het tracé van de weg is staat al op de Ferrariskaart uit 1777. Op de Popp-kaart '(1842-79) heet de weg 'van Steene naar Zandvoorde'. Ten noorden van de straat was steenbakkerij 'De Keignaert' gevestigd sinds 1955.



Kaart [Grintweg](#)
Informatie [Grintweg - Erfgoed](#)
© Foto's Hugo Bender



Oostende - Zandvoorde, Panneputstraat

Ten oosten van de Stationsstraat zijn er nog kleiputten van de voormalige steenbakkerij en pannenfabriek.



Oostende - Zandvoorde, IJslandstraat

IJs, bevroren water, heeft een kristallijne structuur. De zestallige symmetrie kan je vaak goed herkennen aan sneeuwvlokjes. IJs is dus een mineraal.



Kaart [IJslandstraat](#)
Mineraal [ijs](#)
Informatie
© Foto's Hugo Bender

Oostende - Zandvoorde, Kalkaertstraat

Het deel van de Kalkaertweg in Middelkerke dat de grens vormt met Oostende heet aan de Oostendse kant 'Kalkaertstraat'.

Kalkaert is afgeleid van 'Galekaers', geen direct verband met kalk. Het Kalkaertsleen ligt zuidoostelijk aan de Kalkaertweg en al terug te vinden op de Ferrariskaart (1777).



Kaart [Kalkaertstraat](#)
Mineraal [kalk](#)
Informatie
© Foto's Hugo Bender

Oostende, Zandvoordeschorredijkstraat



Kaart [Zandvoordeschorredijkstraat](#)

Informatie

© Foto's

Hugo Bender

Oostende, Steenovenstraat

In Oostende waren vroeger verschillende steenbakkerijen.

Konterdam is een wijk van Oostende. De bewoning startte er begin 20^{ste} eeuw.



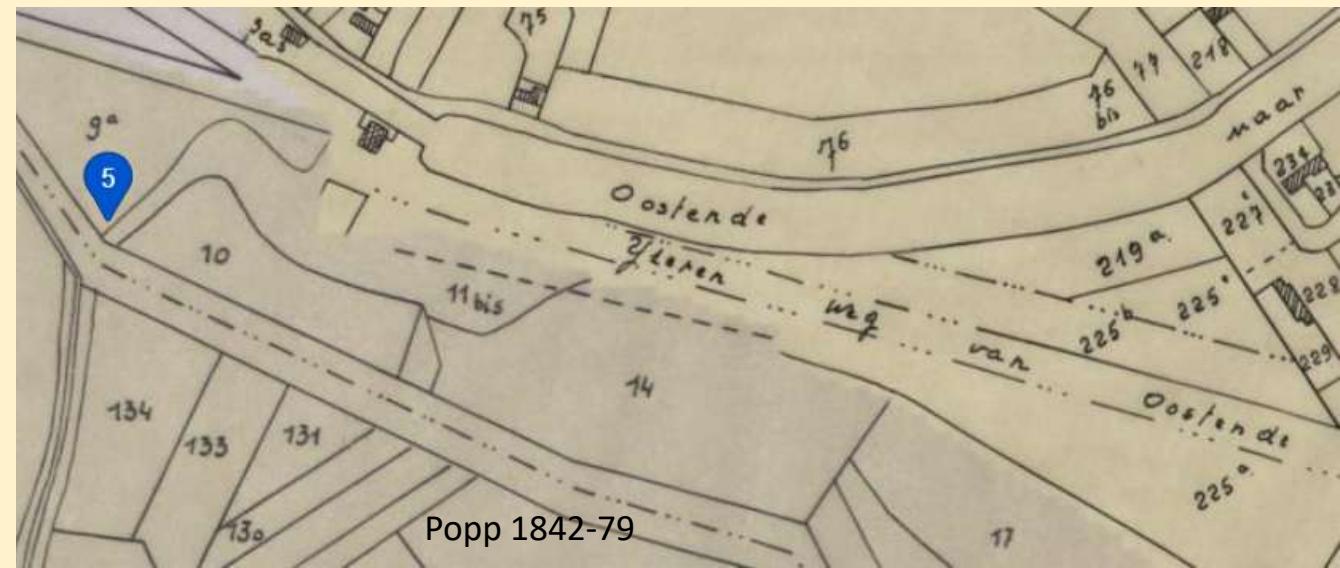
Oostende, Keramiekstraat

Keramiek wordt gemaakt door verhitting van een mengeling van 2 of meer materialen.



Oostende, IJzerwegstraat

De straatnaam verwijst naar de spoorweg ('ijzerenweg') die hier passeert. De spoorlijn Brussel-Oostende startte op zondag 2 september 1838.



Oostende, Zandvoordestraat

In 1900 heette de straat 'rue Schoordyk', daarna werd het 'Langestraat' en sinds 1971 'Zandvoordestraat'. De straat is sinds 1910 verhard.



Oostende, IJskelderstraat

Ijs is bevroren water en is kristallijn. Het is een moeilijk te bewaren mineraal !



Kaart [IJskelderstraat](#)
Mineraal [ijs](#)
Informatie
© Foto's Hugo Bender

Oostende, Kadzandstraat

Einde 18^{de} eeuw heette de straat 'Land van Cazantstraete' genoemd naar de Kadzandpolder die zich hier bevond. Die polder werd vanaf 1640 drooggelegd en de straat aangelegd. In 1707 werd tussen de straat en de Bonenstraat de vismijn ingewijd, die in 1877 verhuisde naar de huidige locatie aan de Spuikom.



Kaart [Kadzandstraat](#)
Informatie [Kadzandstraat - Erfgoed](#)
© Foto's Hugo Bender

Oostende, IJzerstraat

Veel IJzerstraat'en in West-Vlaanderen die verwijzen naar de stroom en niet naar het metaal/mineraal ijzer.

De straat werd rond 1874 aangelegd als 'Rue de Berlin' en kreeg haar nieuwe naam na WOI.



Kaart [IJzerstraat](#)
Mineraal [ijzer](#)
Informatie [IJzerstraat - Erfgoed](#)
© Foto's Hugo Bender

Oostende, Stenenstraat

Straat richting de wijk Stene die in 1971 fuseerde met Oostende. Correcte spelling zou dan eigenlijk Stenestraat moeten zijn.



Kaart
Informatie
© Foto's

Stenenstraat
Hugo Bender



Oostende, Steenbakkersstraat

De straatnaam verwijst naar de baksteennijverheid met klei afgegraven in de Sint-Catharinapolder die vanaf 1744 werd drooggelegd. De straat werd rond 1900 aangelegd.



Oostende, Luxemburgstraat

Enkele zijstraten van de Zeedijk zijn genoemd naar de Belgische provincies : Luik-, Henegouwen-, Limburg- en Luxemburgstraat.

Het mineraal luxembourgiet is genoemd naar de stad Luxemburg, hoofdstad van het Groot-Hertogdom Luxemburg.



Kaart [Luxemburgstraat](#)
Mineraal [luxembourgiet](#)
Informatie
© Foto's Hugo Bender

Oostende, Schelpenstraat

Schelpen bestaan grotendeels uit aragoniet en calciet, beide zijn kristallijne vormen met zelfde chemische samenstelling CaCO_3 maar andere kristalstructuur. Aangezien schelpen een biologische oorsprong hebben zijn het wel geen mineralen.



Oostende, Steensedijk

De Steensedijk werd in 1600-1604 aangelegd van het Albertusfort (verdwenen) via Stene-Dorp naar Snaaskerke.



Kaart [Steensedijk](#)
Informatie [Steensedijk - Erfgoed](#)
© Foto's Hugo Bender

Oostende - Stene, Zilverlaan

Het tracé van de straat staat al op de Ferrariskaart (1777). In de 19^{de} eeuw was het de 'Vierwegenstraat', later 'Steensestraat' en vanaf 1970 'Zilverlaan'. Zilver ga je hier wel niet vinden in de bodem.



Kaart [Zilverlaan](#)
Mineraal [zilver](#)
Informatie [Zilverlaan - Erfgoed](#)
© Foto's Hugo Bender

Oostende - Stene, Stenedorpstraat

'Stene' zou verwijzen naar een 9^{de} eeuwse burcht gebouwd tegen de Noormannen. De eerste vermelding van 'Stenes' dateert van 1133 of 1142.

Voor 1800 heette de Stenedorpstraat 'Heerwegh', later 'Dorpstraat' en vanaf 1970 'Stenedorpstraat' omdat er anders na de fusies 2 Dorpstraat'en zouden zijn in Oostende.



Oostende - Raversijde, Zoutziedersstraat

In een zoutziederij wordt 'zout', NaCl, gewonnen uit zoutwater door uitkoken of natuurlijke verdamping. Historisch werd daarvoor o.a. in Zeeland ook zoutrijke turf gebruikt die verbrand werd om het zout eruit te halen.

Mineralogisch is 'zout', het mineraal haliet. Het komt voor in dikke lagen ontstaan door afzettingen in uitgedroogde zeeën.



Kaart [Zoutziedersstraat](#)
Mineraal [haliet](#)
Informatie
© Foto's Hugo Bender



Haliet-lagen in de zoutmijn Merkers in Duitsland

Oostende - Raversijde, Zandstraat



Oostende - Raversijde, Pareloesterlaan

Parels hebben een organische oorsprong en zijn dus geen mineralen. Ze worden uiteraard wel voor juwelen gebruikt.



Kaart [Pareloesterlaan](#)
Mineraal [parel](#)
Informatie
© Foto's Hugo Bender



Ken je andere mineralogische straten in (de omgeving van) **Oostende** ?
Of heb je meer informatie over deze straten ?
Stuur je info naar mka@minerant.org

Mineralogische straten in de buurgemeenten
vind je op straat.mineralogie.be/P_WestVlaanderen.html

Meer weten over mineralen ?
Kijk eens op www.minerant.org/MKA/index.html