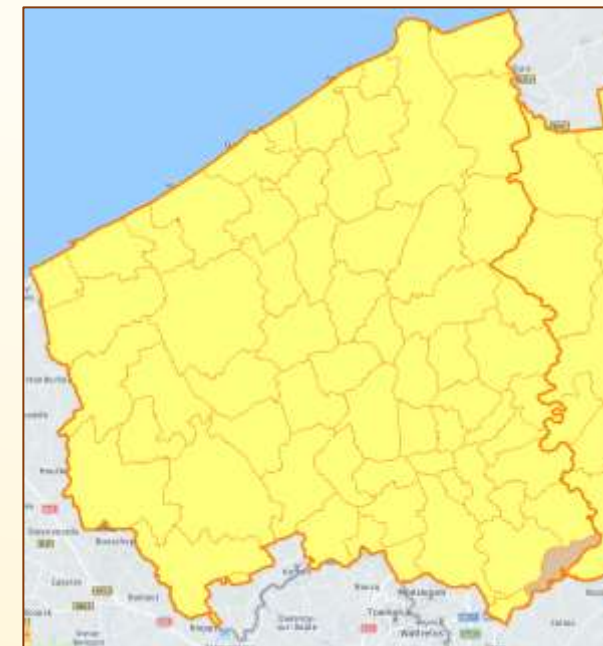


Mineralogische straten in Avelgem



8580	Avelgem	<u>Kareelovenstraat</u>	steenbakkerij	
8580		<u>Yzerwegstraat</u>	spoorweg	<u>ijzer</u>
8580		<u>Steenbakkerstraat</u>	steenbakkerij	
8580		<u>Steenbakkerstraat (Meersstraat)</u>	steenbakkerij	
8580		<u>IJzerwegbrug</u>	spoorweg	<u>ijzer</u>
8581	Kerkhove	<u>Maelstene</u>	steen	
8581	Kerkhove	<u>Zandstraat</u>	zand	

Avelgem, Kareelovenstraat

Westelijk van de Kareelovenstraat staat op de Vandermaelen kaart (1846-54) 'la Maison des Briques Cab'. Karelen zijn vierkante gebakken vloerstenen.



Kaart [Kareelovenstraat](#)
Informatie
© Foto's Hugo Bender

Avelgem, IJzerwegstraat

Zuiver ijzer komt als mineraal heel zelden voor in de aardkorst maar wel in veel meteorieten. Het ijzer in de aardkorst is bijna altijd in verbindingen (oxide, sulfide, ...).



Kaart [IJzerwegstraat](#)
Mineraal [ijzer](#)
Informatie [IJzerwegstraat - Erfgoed](#)
© Foto's Hugo Bender

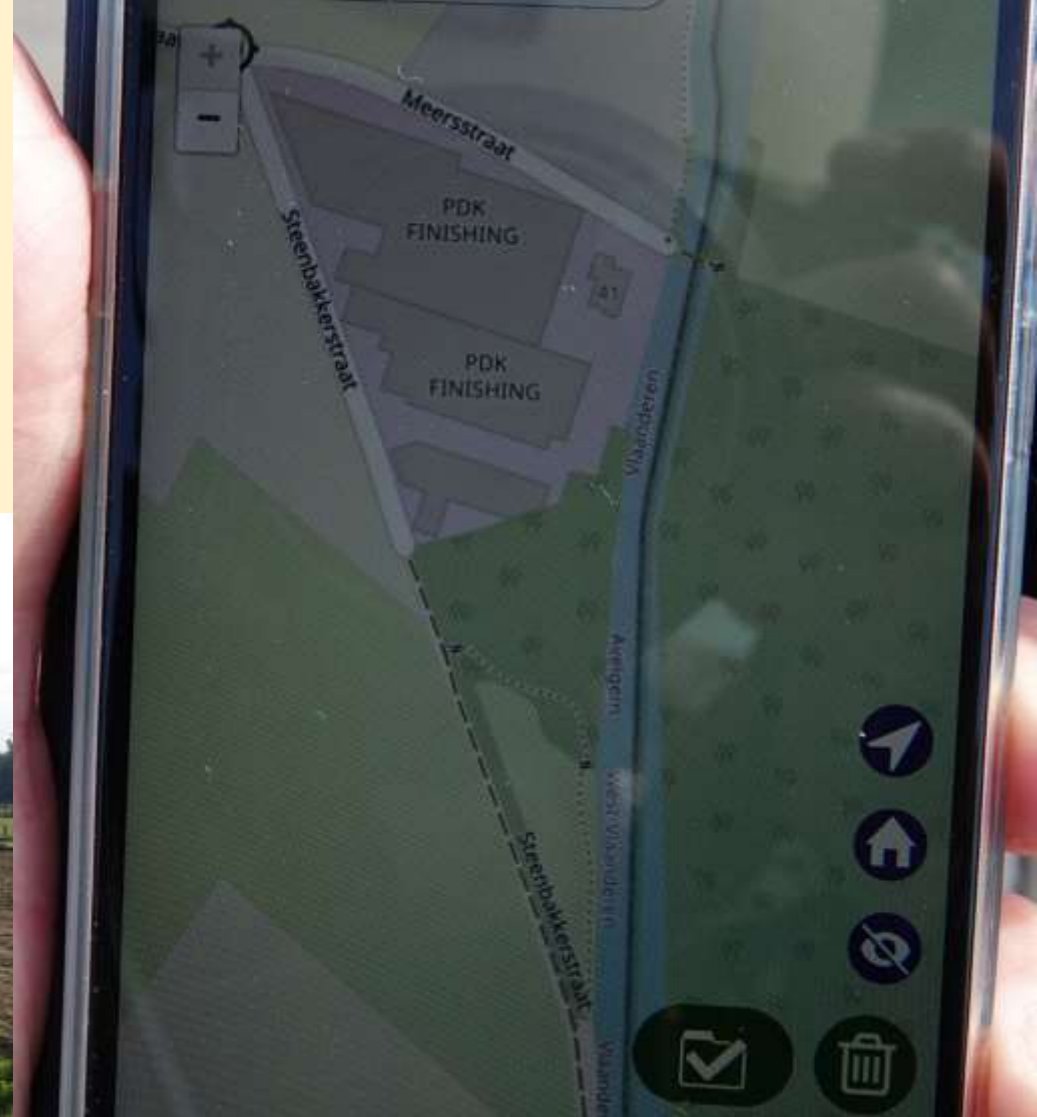
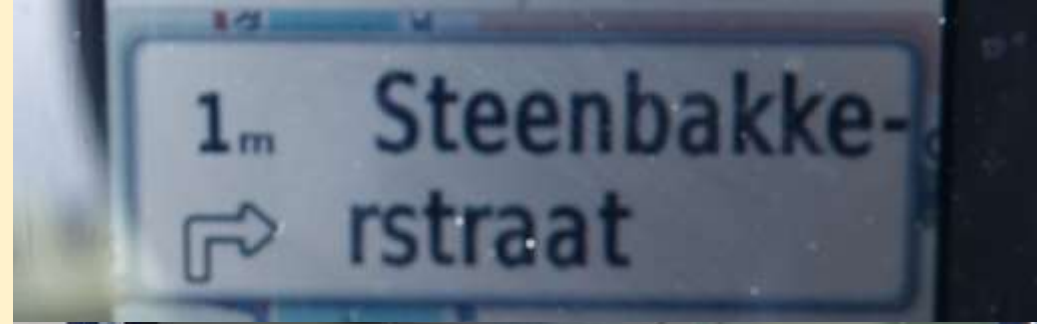
Avelgem, Steenbakkerstraat (Spichtestraat)

De 'echte' Steenbakkerstraat is een zijstraat van de Spichtestraat.



Avegem, Steenbakkerstraat (Meersstraat)

Sommige kaarten duiden ook een zijstraat van de Meersstraat als 'Steenbakkerstraat' aan, andere kaarten beschouwen het ook als Meersstraat. Ter plekke is geen straatnaambord aanwezig.



Avelgem, IJzerwegbrug

De IJzerwegbrug over de Schelde is een fietsverbinding tussen Avelgem en Mont-de-l'Enclus.



Kaart [IJzerwegbrug](#)
Mineraal [ijzer](#)
Informatie
© Foto's Hugo Bender

Avelgem - Kerkhove, Maelstene



Kaart
Informatie
© Foto's

[Maelstene](#)

Hugo Bender

Avelgem - Kerkhove, Zandstraat



Kaart
Informatie
© Foto's

Zandstraat

Hugo Bender

Ken je andere mineralogische straten in (de omgeving van) **Avelgem** ?
Of heb je meer informatie over deze straten ?
Stuur je info naar mka@minerant.org

Mineralogische straten in de buurgemeenten
vind je op straat.mineralogie.be/P_WestVlaanderen.html

Meer weten over mineralen ?
Kijk eens op www.minerant.org/MKA/index.html