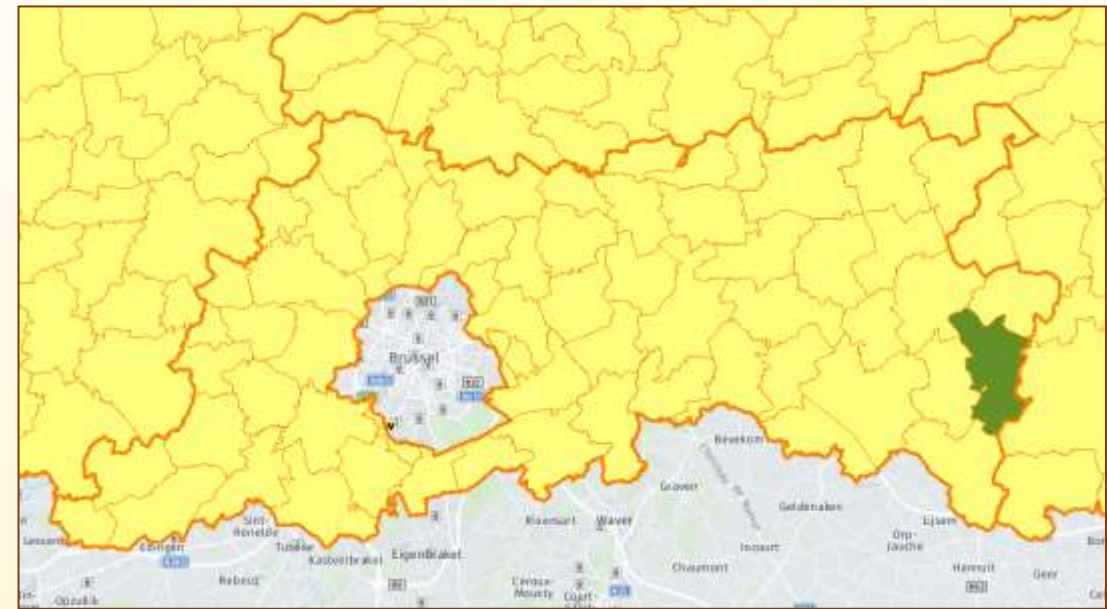


Mineralogische straten in Zoutleeuw

In 980 wordt voor het eerst melding gemaakt van de plaats 'Leuuu', afgeleid van het Germaanse *hlaiwa* hetgeen leeuw of 'bij de (graf)heuvels' betekent. Zout verschijnt pas in 1533 in de stadsnaam als 'Guilelmus van Ottenborch van Soutleu' zich inschrijft aan de universiteit te Leuven.

Waar dit 'Zout' opslaat is echter onzeker: misschien is er verband met de taks op zout die Zoutleeuw mocht heffen ? of is het afgeleid van 'solde', een verwijzing naar de soldij van de soldeniers van het aanzienlijke garnizoen dat in de 16^{de} eeuw in Leeuw was gelegerd ?

'Zout' komt in de streek wel meer voor in straatnamen :
 Zoutbrugstraat (Herk-de-Stad), Zoutpoortstraat (Landen),
 Zoutstraat (Gingelom).



Zoutleeuw - Erfgoed


3440	Zoutleeuw	<u>Steenweg</u>	steen
3440	Helen-Bos	<u>Oude Kassei</u>	steen
3440	Terweiden	<u>Keienbergstraat</u>	kei
3440	Halle-Booienhoven	<u>Zwartaardeweg</u>	schijn - zand, zavel
3440	Budingen	<u>Steengrachtstraat</u>	schijn - steen

Zoutleeuw, Steenweg



Zoutleeuw – Helen-Bos, Oude Kassei

De 520 m lange kasseiweg werd al verhard voor 1871. Hij bestaat thans uit Tiense kwartsiet en graniet.



Kaart [Oude Kassei](#)
Informatie [Oude Kassei - Erfgoed](#)
© Foto's Hugo Bender

Zoutleeuw, Keienbergstraat



Ferraris 1771-78



Kaart [Keienbergstraat](#)
Informatie
© Foto's Hugo Bender


Zoutleeuw - Halle-Booienhoven, Zwartaardeweg



Kaart [Zwartaardeweg](#)
Informatie [Zwartaardeweg - Erfgoed](#)
© Foto's Hugo Bender

Zoutleeuw - Budingen, Steengrachtstraat





Ken je andere mineralogische straten in (de omgeving van) **Zoutleeuw**
Of heb je meer informatie over deze straten ?
Stuur je info naar mka@minerant.org

Mineralogische straten in de buurgemeenten
vind je op straat.mineralogie.be/P_VlaamsBrabant.html

Meer weten over mineralen ?
Kijk eens op www.minerant.org/MKA/index.html