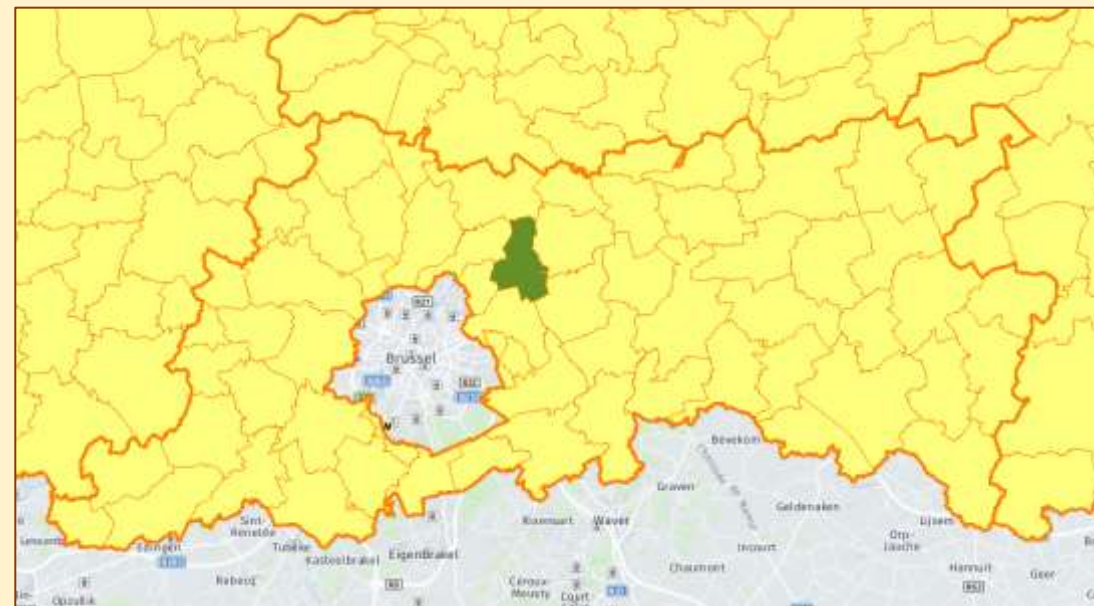


Mineralogische straten in Steenokkerzeel

Steenokkerzeel werd in 1057 vernoemd als Hockensala:
 persoonsnaam Hokka en sele=woonplaats.
 De gemeentenaam verwijst dus in oorsprong niet naar 'steen'.



1820	Steenokkerzeel	<u>Keistraat</u>	kei
1820	Boekt	<u>Steenbeekweg</u>	steen
1820	Melsbroek	<u>Kalkoven</u>	kalkoven
1820	Melsbroek	<u>Steenwagenstraat</u>	steen
1820	Humelgem	<u>Tichelenberg</u>	baksteen tichel pan

Steenokkerzeel, Keistraat



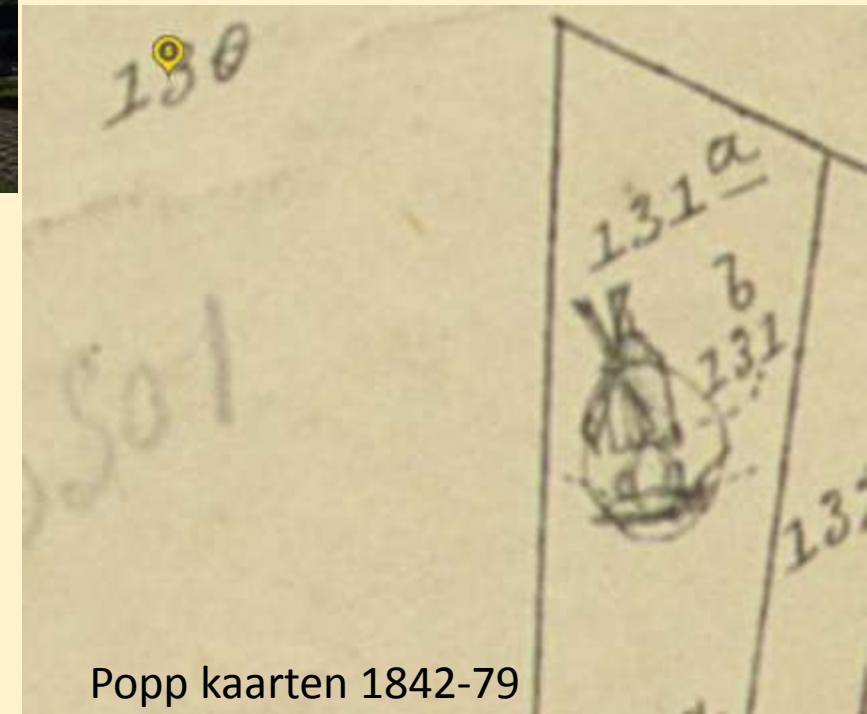
Steenokkerzeel - Boekt, Steenbeekweg



Kaart [Steenbeekweg](#)
Informatie
© Foto's Hugo Bender

Steenokkerzeel - Melsbroek, Kalkoven

Op oude kaarten (Vandermaelen 1846-54, Popp 1842-79) staat een windmolen in de buurt van de straat 'Kalkoven'. Zo'n molen heeft wel geen direct verband met kalkovens.



Kaart
Informatie
© Foto's

[Kalkoven](#)
Hugo Bender

Popp kaarten 1842-79

Steenokkerzeel - Melsbroek, Steenwagenstraat



Kaart
Informatie
© Foto's

[Steenwagenstraat](https://inventaris.onroenderfgoed.be/erfgoedobjecten/41402)
<https://inventaris.onroenderfgoed.be/erfgoedobjecten/41402>
Hugo Bender


Steenokkerzeel - Humelgem, Tichelenberg

Tichels zijn gebakken straat- of muurstenen. De straat, zuidelijk van Humelgem, komt reeds voor op de Ferrariskaart (1771-78). Waar 'Tichelbergh' aangegeven staat ligt nu een landingsbaan van de luchthaven.



Kaart [Tichelenberg](#)
Informatie
© Foto's Hugo Bender

Ferraris 1771-78



Ken je andere mineralogische straten in (de omgeving van) **Steenokkerzeel**
Of heb je meer informatie over deze straten ?
Stuur je info naar mka@minerant.org

Mineralogische straten in de buurgemeenten
vind je op straat.mineralogie.be/P_VlaamsBrabant.html

Meer weten over mineralen ?
Kijk eens op www.minerant.org/MKA/index.html