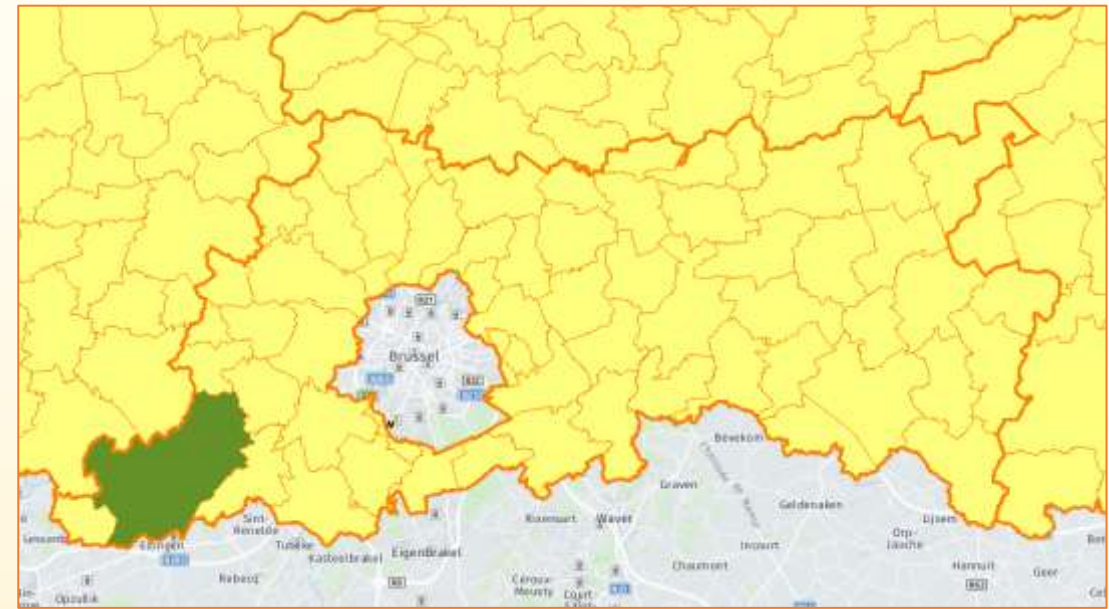


Mineralogische straten in Pajottegem

Sinds 1 januari 2025 is Pajottegem de fusie van Galmaarden, Gooik en Herne



1540	Herne	<u>Kievitstraat</u>	steen
1541	Sint-Pieters-Kapelle	<u>Brikstraat</u>	baksteen tichel pan
1541	Sint-Pieters-Kapelle	<u>Keystraat</u>	kei
1570	Galmaarden	<u>Steenbakkerijstraat</u>	steenbakkerij
1570	Galmaarden	<u>Steenberg</u>	steen
1570	Vollezele	<u>Steenstraat</u>	steen
1755	Oetingen	<u>Zavelbergstraat</u>	zavel
1755	Gooik	<u>Kleistraat</u>	klei
1755	Gooik	<u>Kleystraet Groube</u>	zandgroeve
1755	Gooik	<u>Steenbergweg</u>	steen
1755	Gooik	<u>Saffelbergstraat</u>	zavel
1755	Leerbeek	<u>Kareelbunder</u>	steenbakkerij

Pajottegem - Herne, Kievitstraat (ex-Steenberg)

Heel oude weg, al terug te vinden op de Villaretkaart 1745-48. Op de Poppkaart (1842-79) heet de weg 'Binne weg'. Sinds de gemeentefusie op 1 januari 2025 is het 'Kievitstraat'.



Pajottegem - Sint-Pieters-Kapelle, Brikstraat

De 'Bricauter' ligt op de Ferrariskaart noordwestelijk van de straat, in de Atlas der Buurtwegen heet het gehucht 'Breek Plats'.



Kaart
Informatie
© Foto's

Brikstraat
Hugo Bender

Ferraris 1771-78

KBR DIGITAAL VLAANDEREN

Atlas der Buurtwegen 1841

Pajottegem - Sint-Pieters-Kapelle, Keystraat

Oude weg al terug te vinden op de Villaretkaart 1745-48.



Kaart [Keystraat](#)

Informatie

© Foto's

Hugo Bender

Pajottegem - Galmaarden, Steenberg

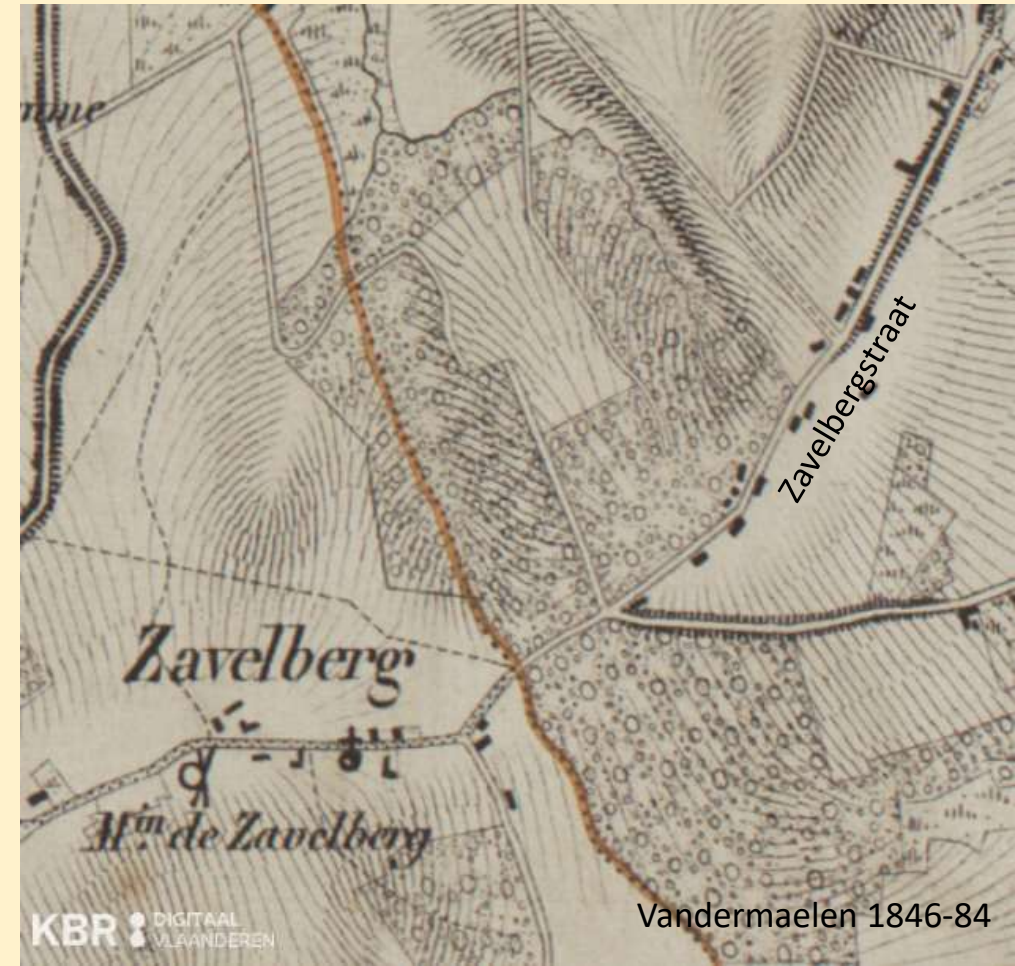


Pajottegem - Vollezelle, Steenstraat



Pajottegem - Oetingen, Zavelbergstraat

De Zavelbergstraat loopt naar Molenstraat, waar de wijk 'Zavelberg' ligt op de Atlas der Buurtwegen (1841) en de Vandermaelenkaart (1845-54). Daar staat ook de 'Moulin de Zavelberg'. De molen is gebouwd in 1636 en gesloopt in 1919.



Kaart [Zavelbergstraat](#)
Informatie [Molenecho's Molen van Zavelberg](#)
© Foto's Hugo Bender

Vandermaelen 1846-84


Pajottegem - Gooik, Kleistraat



Kaart
Informatie
© Foto's

[Kleistraat](#)
Hugo Bender

Pajottegem - Gooik, Kleystraet Groube



Kaart
Informatie
© Foto's

[Kleystraet Groube](#)
Hugo Bender

Atlas der Buurtwegen 1841

Pajottegem - Gooik, Steenbergweg



Vandermaelen 1846-54



Pajottegem - Gooik, Saffelbergstraat

Saffel is een dialectwoord voor zavel.


Het grootste deel van de straat behoort tot Sint-Kwintens-Lennik.



Pajottegem - Gooik - Leerbeek, Kareelbunder



Kaart [Kareelbunder](#)
Informatie
© Foto's Hugo Bender



Ken je andere mineralogische straten in (de omgeving van) **Pajottegem**
Of heb je meer informatie over deze straten ?
Stuur je info naar mka@minerant.org

Mineralogische straten in de buurgemeenten
vind je op straat.mineralogie.be/P_VlaamsBrabant.html

Meer weten over mineralen ?
Kijk eens op www.minerant.org/MKA/index.html