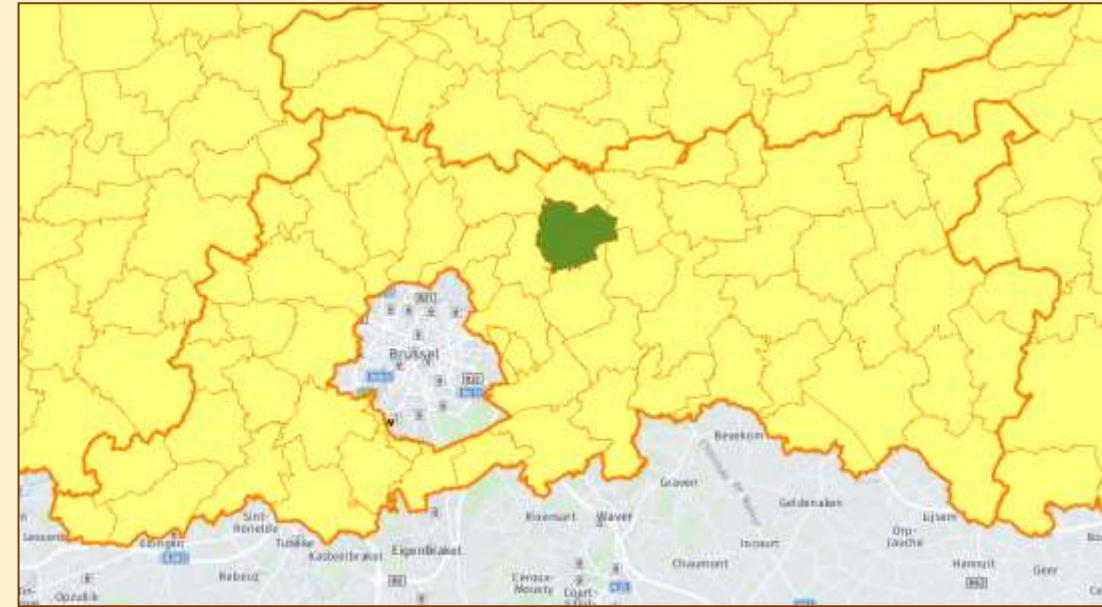


Mineralogische straten in Kampenhout



1910	Berg	<u>Steentjesboswegel</u>	steen
1910	Berg	<u>Steentjesstraat</u>	steen
1910	Berg	<u>Stiggelstraat</u>	schijn - steen
1910	Nederokkerzeel	<u>Nieuwe Kassei</u>	steen
1910	Ruisbeek	<u>Kalkhovenstraat</u>	kalkoven

Kampenhout - Berg, Steentjesboswegel

Het Steentjesbos ontleent zijn naam aan de bospaden geplaveid met resterende stukken steen van een Gallo-Romeins gebouwencomplex.



Kaart [Steentjesboswegel](#)
Informatie [Steentjesbos](#) en [Steentjesbos](#)
© Foto's Hugo Bender

Kampenhout - Berg, Steentjesstraat



Kaart [Steentjesstraat](#)
Informatie [Steentjesbos](#)
© Foto's Hugo Bender

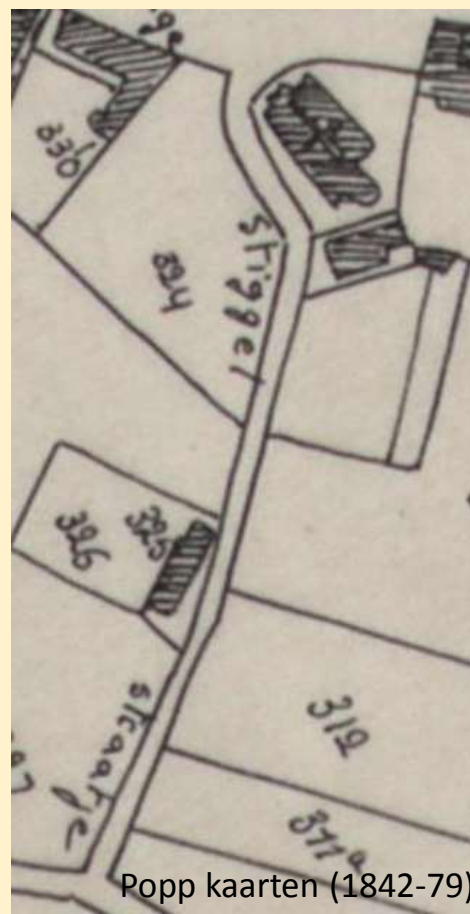
Kampenhout - Berg, Stiggelstraat

Een stichel (stiggel) is een laag muurtje.

De straat staat al op de oudste kaarten, de straatnaam 'Stiggelstraatje' komt voor het eerst voor op de Popp kaarten (1842-79)



Kaart [Stiggelstraat](#)
Informatie
© Foto's Hugo Bender



Popp kaarten (1842-79)



Kampenhout - Nederokkerzeel, Nieuwe Kassei




Kaart [Nieuwe Kassei](#)
Informatie
© Foto's Hugo Bender

Kampenhout – Ruisbeek, Kalkhovenstraat

De kalkoven, ‘four a chaux’, staat aangeduid op de Villaret kaarten (1745-48) dicht tegen de Wildersedreef. Op latere kaarten wordt hij niet meer vermeld.



Kaart [Kalkhovenstraat](#)
Informatie
© Foto's Hugo Bender



Ken je andere mineralogische straten in (de omgeving van) **Kampenhout**
Of heb je meer informatie over deze straten ?
Stuur je info naar mka@minerant.org

Mineralogische straten in de buurgemeenten
vind je op straat.mineralogie.be/P_VlaamsBrabant.html

Meer weten over mineralen ?
Kijk eens op www.minerant.org/MKA/index.html