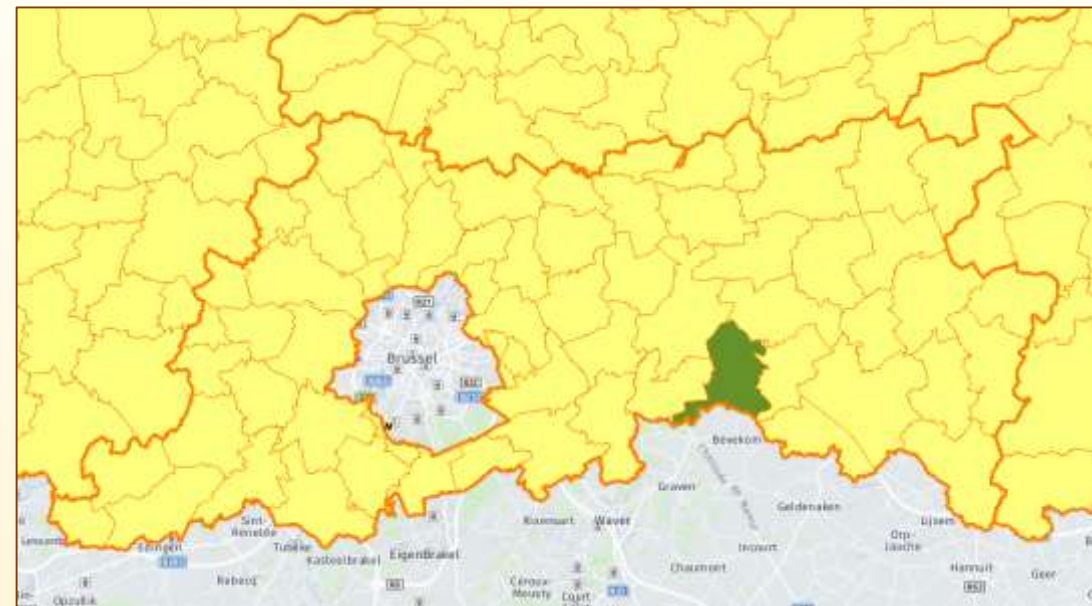


# Mineralogische straten in Bierbeek



3360	Bierbeek	Keibergstraat	gesteente
3360	Korbeek-Lo	-	
3360	Lovenjoel	Steenstraat	gesteente
		Zandstraet	zand
3360	Opvelp	-	

<https://goo.gl/maps/TPhU9Eki8P4qRzWu5>

<https://goo.gl/maps/HLwEC4yPZATqo4Xk8>

<https://goo.gl/maps/X8c5Ji6MqXgLqtFN6>

# Bierbeek, Keibergstraat

De straat is een historisch tracé dat nu door de E40 snelweg onderbroken wordt. Eind 19<sup>de</sup> eeuw wordt de H. Barbarakapel opgericht, zij is o.a. beschermheilige van de mijnwerkers. De weg bleef lange tijd onverhard en vermoedelijk pas in de jaren 1970 gekasseid met porfier en Tiense kwartsiet.



Kaart <https://goo.gl/maps/TPhU9Eki8P4qRzwu5>  
Informatie [Keibergstraat - Erfgoed](#)  
© Foto's Hugo Bender

# Bierbeek - Lovenjoel, Steenstraat


De oudst gevonden sporen van menselijk aanwezigheid in Lovenjoel dateren uit het neolithicum; het betreft silexstukken en een stenen bijl die werden gevonden aan de Steenstraat.



Kaart <https://goo.gl/maps/HLwEC4yPZATqo4Xk8>  
Informatie [Lovenjoel - Erfgoed](#)  
© Foto's Hugo Bender

# Bierbeek - Lovenjoel, Zandstraet


Het zuidelijk deel van de Zandstraet ligt in Bierbeek - Lovenjoel. Dit in tegenstelling tot het bord dat suggereert dat het hier Pellenberg, deelgemeente van Lubbeek is. Het pad loopt wel verder noordwaarts naar Pellenberg.



Kaart <https://goo.gl/maps/X8c5Ji6MqXgLqtFN6>

Informatie

© Foto's Hugo Bender



Ken je andere mineralogische straten in (de omgeving van) **Bierbeek**  
Of heb je meer informatie over deze straten ?  
Stuur je info naar [mka@minerant.org](mailto:mka@minerant.org)

Mineralogische straten in de buurgemeenten  
vind je op [straat.mineralogie.be/P\\_VlaamsBrabant.html](http://straat.mineralogie.be/P_VlaamsBrabant.html)

Meer weten over mineralen ?  
Kijk eens op [www.minerant.org/MKA/index.html](http://www.minerant.org/MKA/index.html)