

Mineralogische straten in Beveren-Kruibeke-Zwijndrecht 1/2



9120	Beveren	<u>Oude Zandstraat</u>	zand	
9120	Beveren	<u>Yzerhand</u>	schijn - mineraal	<u>ijzer</u>
9120	Haasdonk	<u>Zandstraat</u>	zand	
9120	Kallo	<u>Zavelgelaagstraat</u>	geleeg	
9120	Melsele	<u>IJzerstraat</u>	schijn - mineraal	<u>ijzer</u>
9120	Melsele	<u>Koolputstraat</u>	kool	
9120	Melsele	<u>Zaveldam</u>	zavel	
9120	Vrasene	<u>Steenbeekstraat</u>	steen	
9130	Kallo - Kieldrecht	<u>Steenlandlaan</u>	steen	
9130	Verrebroek	<u>Steentijdstraat</u>	schijn - steen	
9130	Verrebroek	<u>Vuursteenstraat</u>	gesteente	<u>flint</u>

Mineralogische straten in Beveren-Kruibeke-Zwijndrecht 2/2

9150	Bazel	<u>Oud Steengelaagstraat</u>	geleeg	
9150	Bazel	<u>Zandgaanweg</u>	zand	
9150	Rupelmonde	<u>Gelaagstraat</u>	geleeg	
2070	Zwijndrecht	<u>Zandstraat</u>	zand	
2070	Zwijndrecht	<u>Ijzeren Weg</u>	spoorweg	<u>ijzer</u>
2070	Zwijndrecht	<u>Stenenkruisstraat</u>	schijn - steen	

Beveren, Oude Zandstraat

OUDE ZANDSTRAAT



Oude Zandstraat



Kaart [Oude Zandstraat](#)
Informatie
© Foto's Hugo Bender

Beveren, Yzerhand



Kaart [Yzerhand](#)
Mineraal [ijzer](#)

Informatie

© Foto's

Hugo Bender



Beveren - Haasdonk, Zandstraat



Beveren - Kallo, Zavelgelaagstraat



Kaart [Zavelgelaagstraat](#)
Informatie
© Foto's Hugo Bender

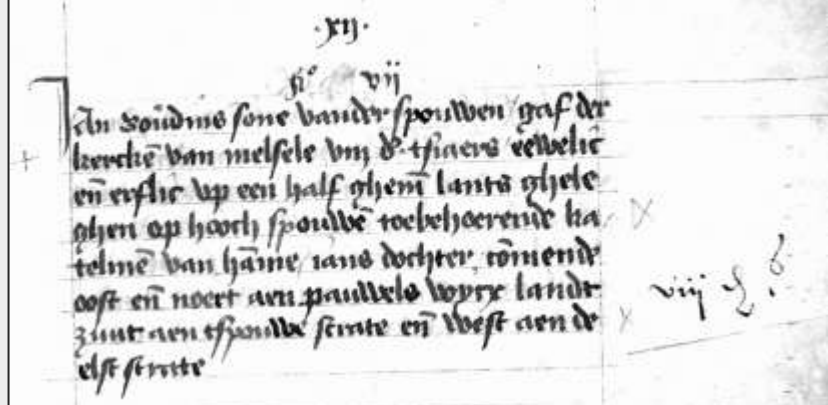
Beveren - Melsele, IJzerstraat

De vroegere benaming van de IJzerstraat was Elststraat (Zie RAG. PAR 187, nr. 1, Kerkslaper Melsele, 1460) en (GAB, Melsele, Slaper van de H. Geest, 1600).

De naamswijziging naar *Iserstrate* is gebeurd tussen 1600 en 1679 (GAB, Melsele, Slaper van de H. Geest, 1679).

In de atlas van Manderschaidt (1750) is de IJzerstraat reeds vermeld en afgebeeld.

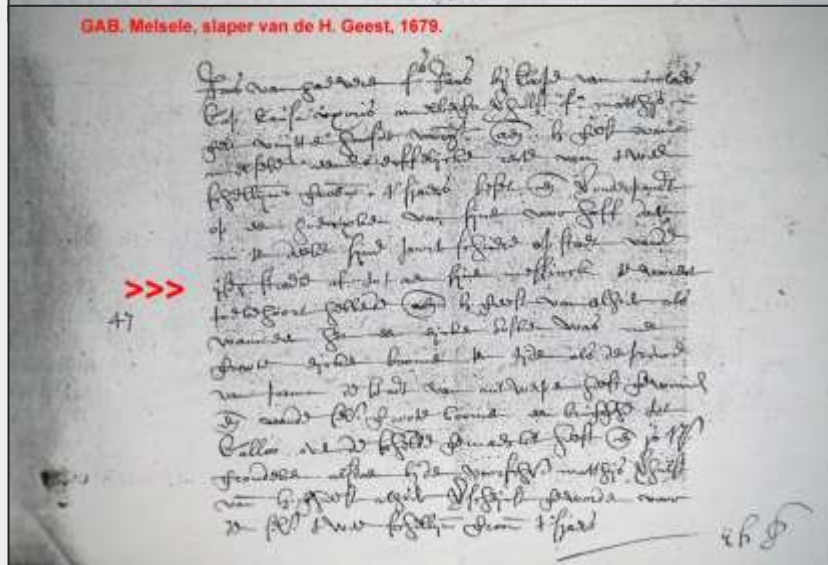
1400



1600



1679



Kaart

[IJzerstraat](#)

Informatie

Pers. mededeling Kevin Poschet, Freddy Buys, Aurèle De Witte, Kevin Poschet [Het Land van Beveren](#)

Mineraal

[ijzer](#)


© Foto's

[Het Land van Beveren](#) en Hugo Bender

Beveren - Melsele, Koolputstraat



Beveren - Melsele, Zaveldam



Kaart
Informatie
© Foto's

[Zaveldam](#)

Hugo Bender

Beveren - Vrasene, Steenbeekstraat



Kaart [Steenbeekstraat](#)
Informatie
© Foto's Hugo Bender



Beveren - Kallo-Kieldrecht, Steenlandlaan



Beveren - Verrebroek, Steentijdstraat



Kaart [Steentijdstraat](#)
Informatie
© Foto's Hugo Bender



Beveren - Verrebroek, Vuursteenstraat



Kaart [Vuursteenstraat](#)
Mineraal [flint](#)
Informatie
© Foto's Hugo Bender

Kruike - Bazel, Oud Steengelaagstraat

Een steengelaag is een steenbakkerij.



Kaart [Oud Steengelaagstraat](#)
Informatie
© Foto's Hugo Bender

Kruikeke - Bazel, Zandgaanweg



Kruikeke - Rupelmonde, Gelaagstraat



Kaart
Informatie
© Foto's

[Gelaagstraat](#)
Hugo Bender

Zwijndrecht, Zandstraat



Kaart
Informatie
© Foto's

Zandstraat

Hugo Bender

Zwijndrecht, IJzeren Weg

De link van de straatnaam met de spoorweg is niet ver te zoeken !



Kaart [IJzeren Weg](#)

Mineraal [ijzer](#)

Informatie

© Foto's Hugo Bender

Zwijndrecht, Stenenkruisstraat



Kaart
Informatie
© Foto's

[Stenenkruisstraat](#)
Hugo Bender



Ken je andere mineralogische straten in (de omgeving van) **Beveren-Kruibeke-**
Of heb je meer informatie over deze straten ? **Zwijndrecht ?**
Stuur je info naar mka@minerant.org

Mineralogische straten in de buurgemeenten
vind je op straat.mineralogie.be/P_OostVlaanderen.html

Meer weten over mineralen ?
Kijk eens op www.minerant.org/MKA/index.html