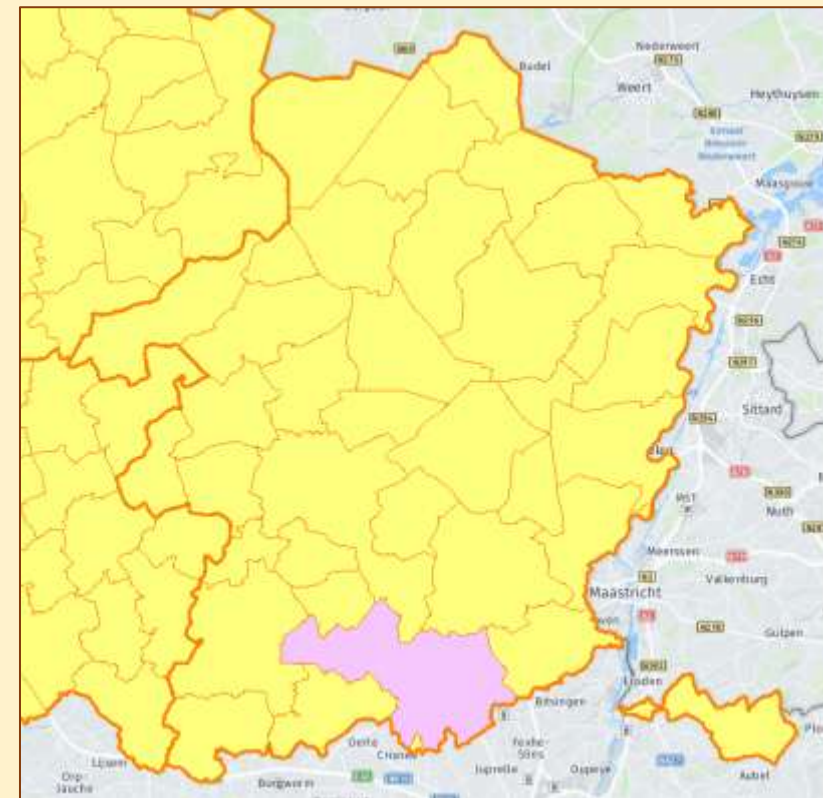


# Mineralogische straten in Tongeren-Borgloon 1/2



3700 Tongeren	<u>Hoeise Kassei</u>	steen	
3700 Tongeren	<u>Op De Steinberg</u>	steen	
3700 Tongeren	<u>Klinkerstraat</u>	steen	
3700 Tongeren	<u>Koolkuil</u>	kool	
3700 Tongeren	<u>Rooseveltlaan</u>	naamgever persoon	<u>rooseveltiet</u>
3700 Tongeren	<u>IJzerbron</u>	mineraal	<u>ijzer</u>
3700 Tongeren	<u>Zavelbergweg</u>	zavel	
3700 Tongeren	<u>Pannovenweg</u>	steenbakkerij	
3700 Tongeren	<u>Clarastraat</u>	schijn - mineraal	<u>claraiet</u>

# Mineralogische straten in Tongeren-Borgloon 2/2

3700	Koninksem	<u>Romeinse Kassei</u>	steen	
3700	Rutten	<u>Keybergstraat</u>		
3700	Berg	<u>Godensteinstraat</u>	steen	
3700	Mal	<u>Viséweg</u>	naamgever plaats	<u>viséiet - niet erkend</u>
3700	Riksingen	<u>Steenvelddreef</u>	steen	
3700	Riksingen	<u>Keiberg</u>	kei	
3840	Borgloon	<u>Steenstraat</u>	steen	
3840	Borgloon	<u>Nieuwesteenweg</u>	steen	
3840	Borgloon	<u>Guldenbodemlaan</u>	schijn - mineraal	<u>goud</u>
3840	Bommershoven	<u>Guldenstraat</u>	mineraal	<u>goud</u>
3840	Bommershoven	<u>Oude Kassei</u>	steen	
3840	Hoepertingen	<u>Brikhof</u>	baksteen tichel pan	
3840	Jesseren	<u>Kreelovenstraat</u>	steenbakkerij	
3840	Kerniel	<u>Leemzaal</u>	leem	
3840	Kerniel	<u>Zilverstraat</u>	mineraal	<u>zilver</u>
3840	Kuttehoven	<u>Kleestraat</u>	klei	
3840	Voort	<u>Romeinse Kassei</u>	steen	
3840	Vrolingen	<u>Kleyestraat</u>	klei	

# Tongeren-Borgloon - Tongeren, Hoeise Kassei

De Hoeise Kassei begint aan Herstappe waar aan de Tongerse kant de Herstappeltumulus, een Romeinse grafheuvel, ligt. 'Kassei' duidt op een oude Romeinse weg.



# Tongeren-Borgloon - Tongeren, Op de Steinberg



Kaart [Op De Steinberg](#)  
Informatie  
© Foto's Hugo Bender

# Tongeren-Borgloon - Tongeren, Koolkuil

De Koolkuil vormde met de huidige Minderbroedersstraat de 'nieuwen steenweg' in 1389. De eerste vermelding van de straat in de 16<sup>de</sup> eeuw was 'Die Coelcuyl', verwijzend naar een van de huizen.

In 1640 vestigen de sepulchrienen of bonnefanten hier een klooster. Het werd in 1798 verkocht, en kerk en klooster werden in 1825 afgebroken.



Kaart [Koolkuil](#)  
Informatie [Koolkuil - Erfgoed](#)  
© Foto's Hugo Bender



# Tongeren-Borgloon - Tongeren, Rooseveltlaan

De mineralen rooseveltiet en tetrarooseveltiet werden naar de Amerikaanse president Franklin Roosevelt genoemd.



# Tongeren-Borgloon - Tongeren, IJzerbron



Kaart  
Mineraal  
Informatie  
© Foto's

[IJzerbron](#)  
[ijzer](#)

Hugo Bender

# Tongeren-Borgloon - Tongeren, Zavelbergweg (ex-Nieuwe Steenweg)

Na de fusie op 1 januari 2025 heet de straat 'Zavelbergweg' naar de Zavel Berg die al op oude kaarten terug te vinden is.



Kaart [Zavelbergweg](#)  
Informatie  
© Foto's Hugo Bender



# Tongeren-Borgloon - Tongeren, Pannovenweg

Niet ver van de huidige Pannovenweg staat een 'Tuilerie' (tegelfabriek) aangeduid op de Vandermaelen kaart.



Kaart [Pannovenweg](#)  
Informatie [Vergraven graven in de Pannovenweg - Erfgoed](#)  
© Foto's Hugo Bender

# Tongeren-Borgloon - Tongeren, Clarastraat

Het mineraal claraiet is genoemd naar de vindplaats 'Grube Clara' in het Zwarte Woud. Deze straat heeft daar wel geen verwijzing naar.



# Tongeren-Borgloon - Tongeren, Romeinse Kassei

De Romeinse Kassei (N69) loopt van Borgworm naar de rand van de stad Tongeren. Het is een oude Romeinse heirweg.



# Tongeren-Borgloon - Koninksem, Romeinse Kassei

'Kassei' is afgeleid van '(via) calceata', een met kalk bedekte Romeinse weg. Ook het Franse Chaussée is daar een afleiding van.

De 'Romeinse Kassei' volgt het tracé van een oude Romeinse heirbaan.



Kaart [Romeinse Kassei](#)  
Informatie [Romeinse Kassei - Erfgoed](#)  
© Foto's Hugo Bender

# Tongeren-Borgloon - Berg, Godensteinstraat

De straatnaam verwijst naar de 'Vier goden steen' die hier in de 19<sup>de</sup> eeuw werd opgegraven en duidt op een Romeins heiligdom dat op de plaats van de huidige kerk gestaan heeft. De steen is in bezit van het Musée Grand Curtius in Luik.



Kaart [Godensteinstraat](#)  
Informatie [Viergodenstein, Berg, Tongeren - Grondslagen](#)  
© Foto's Hugo Bender



# Tongeren-Borgloon - Mal, Viséweg

Het mineraal viséiet werd naar de vindplaats Visé genoemd. Later bleek het een siliciumhoudende variëteit van crandalliet te zijn en als mineraalnaam terug verworpen.



# Tongeren-Borgloon - Rixingen, Keiberg

Op de Vandermaelen kaart heet de straat 'Kuberg'.



Kaart  
Informatie  
© Foto's

[Keiberg](#)  
Hugo Bender

Vandermaelen 1846-54

KBR DIGITAAL VLAANDEREN

# Tongeren-Borgloon - Borgloon, Steenstraat



Kaart [Steenstraat](#)  
Informatie [Steenstraat - Erfgoed](#)  
© Foto's Hugo Bender



# Tongeren-Borgloon - Borgloon, Nieuwesteenweg



# Tongeren-Borgloon - Borgloon, Guldenbodemiaan



Kaart [Guldenbodemiaan](#)  
Mineraal [goud](#)  
Informatie  
© Foto's Hugo Bender

# Tongeren-Borgloon - Bommershoven, Guldenstraat



Kaart [Guldenstraat](#)  
Mineraal [goud](#)  
Informatie  
© Foto's Hugo Bender

# Tongeren-Borgloon - Bommershoven, Oude Kassei

'Kassei' is afgeleid van het Latijnse 'via calceata', een met kalk bedekte weg, uit de Romeinse tijd. Ook het Franse 'chaussée' vindt daarin zijn oorsprong.

De Oude Kassei is onderdeel van het tracé van de Romeinse heirbaan Tongeren-Kassel.



Kaart  
Informatie  
© Foto's

[Oude Kassei](#)  
[Oude Kassei - Erfgoed](#)  
Hugo Bender

# Tongeren-Borgloon - Hoepertingen, Brikhof



Kaart  
Informatie  
© Foto's

[Brikhof](#)

Hugo Bender

# Tongeren-Borgloon - Jesseren, Kreeovenstraat

Een kareel is een vierkant gebakken vloersteen.



# Tongeren-Borgloon - Kerniel, Leemzaal



Kaart [Leemzaal](#)

Informatie

© Foto's

Hugo Bender

# Tongeren-Borgloon - Kerniel, Zilverstraat



Kaart [Zilverstraat](#)

Mineraal [zilver](#)

Informatie

© Foto's Hugo Bender



# Tongeren-Borgloon - Kuttehoven, Kleestraat

De straatnaam verwijst naar het Cleeveld en Cleepachthof uit 1680 behorend tot de abdij van Herkenrode. Het Cleepachthof vindt men ook terug op de Dépôkaart van 1871. De 17de-eeuwse woning evolueerde tot 'château La Clée' (Atlas van de Buurtspoorwegen) of *La Clef* zoals op andere kaarten.

Dus geen klei !



Kaart [Kleestraat](#)  
Informatie [Kasteel De Klee - Erfgoed](#)  
© Foto's Hugo Bender

# Tongeren-Borgloon - Voort, Heirbaan (ex-Romeinse Kassei)

Voor de fusie op 1 januari 2025 heette ede weg 'Romeinse Kassei'.

## Het belang van Romeinse wegen

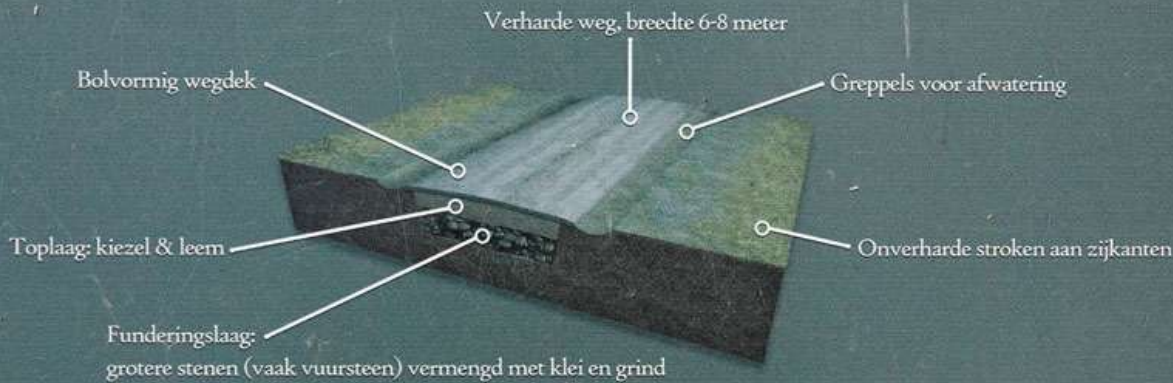


De wegen werden van groot belang voor de handel

Zodra de Romeinen een gebied veroverd hadden, werd het ingepast in het Romeinse Rijk. Als eerste werden er wegen aangelegd. Die waren van essentieel belang voor bevoorrading en razendsnelle verplaatsingen van het leger.

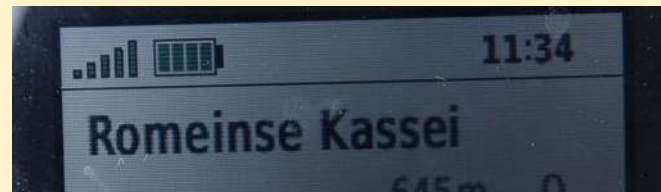
In een volgende fase verbonden de wegen de bestuurscentra die verantwoordelijk waren voor het innen van de belasting, het uitvoeren van religieuze taken en het naleven van Romeinse wetten. Het goede wegennetwerk zorgde voor een snelle en efficiënte postbezorging. Koeriers te paard brachten berichten vanuit Rome naar alle uithoeken van het keizerrijk.

De wegen werden ook van groot belang voor de handel. Handelsnetwerken verspreidden zich over het hele Romeinse Rijk.



Kaart  
Informatie  
© Foto's

Heirbaan  
Hugo Bender



# Tongeren-Borgloon - Vrolingen, Kleyestraat





Ken je andere mineralogische straten in (de omgeving van) **Tongeren-Borgloon**  
Of heb je meer informatie over deze straten ?  
Stuur je info naar [mka@minerant.org](mailto:mka@minerant.org)

Mineralogische straten in de buurgemeenten  
vind je op [straat.mineralogie.be/P\\_Limburg.html](http://straat.mineralogie.be/P_Limburg.html)

Meer weten over mineralen ?  
Kijk eens op [www.minerant.org/MKA/index.html](http://www.minerant.org/MKA/index.html)