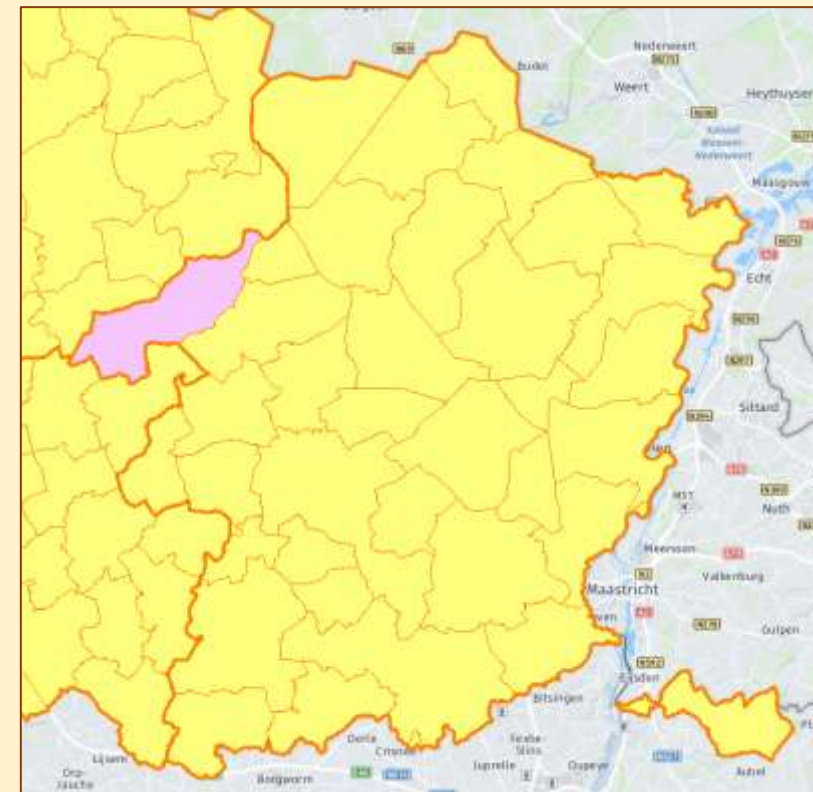
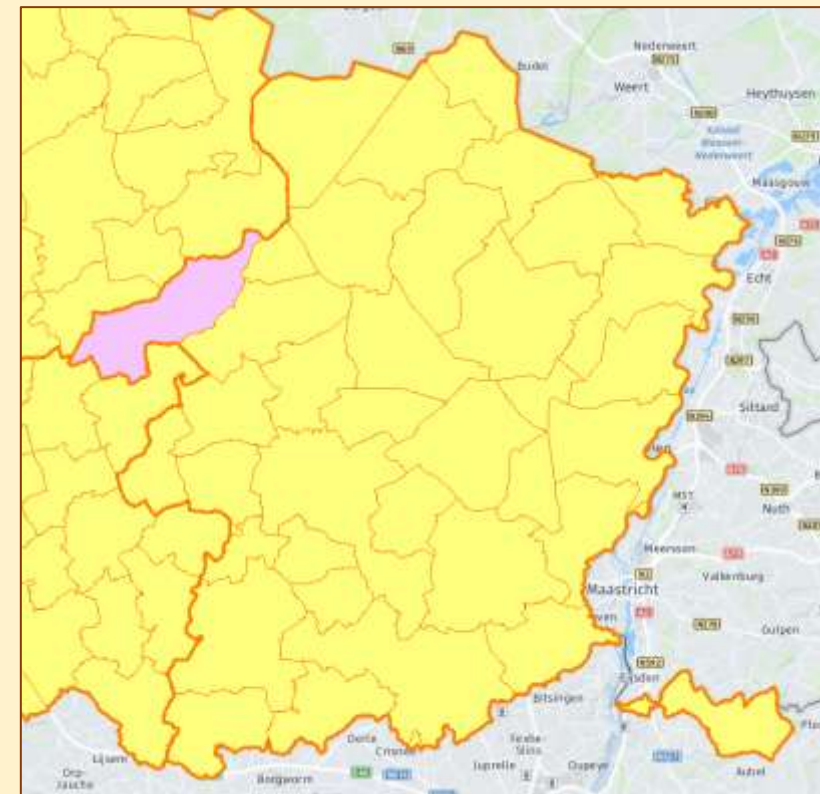


# Mineralogische straten in Tessenderlo-Ham 1/2



3945	Oostham	<u>Boringwijk</u>	koolmijn	
3945	Oostham	<u>Rode Aarde</u>	zand	
3945	Oostham	<u>Steenkoolwijk</u>	steenkool	
3945	Kwaadmol	<u>Zilverhoef</u>	schijn - mineraal	<u>zilver</u>
3945	Kwaadmechelen	<u>Steenoven</u>	steenbakkerij	
3945	Kwaadmechelen	<u>Veldhovenstraat</u>	steenbakkerij	
3945	Kwaadmechelen	<u>Zandstraat</u>	zand	

# Mineralogische straten in Tessenderlo-Ham 2/2



3980	Tessenderlo	<u>Aardstraat</u>	schijn – zand, zavel
3980	Tessenderlo	<u>Boshoeven</u>	zand
3980	Tessenderlo	<u>IJzeren weg</u>	spoorweg <span style="float: right;"><u>ijzer</u></span>
3980	Tessenderlo	<u>Sint-Barbarastraat</u>	mijnbouw
3980	Tessenderlo	<u>Steendriesen</u>	steen
3980	Tessenderlo	<u>Zavelberg</u>	zavel
3980	Engsbergen	<u>Leemstraat</u>	leem
3980	Engsbergen	<u>Steenovenstraat</u>	steenbakkerij

# Tessenderlo-Ham - Oostham, Boringwijk



Kaart  
Informatie  
© Foto's

[Boringwijk](#)

Hugo Bender

# Tessenderlo-Ham - Oostham, Steenkoolwijk



# Tessenderlo-Ham - Oostham, De Rammelaars

Naast turf werd er gedurende een korte periode, eerste kwart 20ste eeuw, plaatselijk ook ijzererts ontgonnen.

Fascinerend is dat er tot het einde van de 19<sup>de</sup> eeuw 'ijzeroer' werd gedolven, een ijzererts van lage kwaliteit. Dat werd tot ijzer gesmolten, met turf uit De Rammelaars als brandstof.

# Tessenderlo-Ham - Kwaadmechelen, Steenoven



Kaart  
Informatie  
© Foto's

[Steenoven](#)

Hugo Bender

# Tessenderlo-Ham - Kwaadmechelen, Veldhovenstraat

In een veldoven werden stenen gebakken.



Kaart [Veldhovenstraat](#)  
Informatie  
© Foto's Hugo Bender

# Tessenderlo-Ham - Kwaadmechelen, Zandstraat





# Tessenderlo-Ham - Tessenderlo, Boshoeven (ex-Zandstraat)

Sinds de gemeentefusie op 1 januari 2025 heet de straat Boshoeven.



Kaart [Boshoeven](#)  
Informatie  
© Foto's Hugo Bender



# Tessenderlo-Ham - Tessenderloo, Sint-Barbarastraat

Sint-Barbara is o.a. patrones van de mijnwerkers. In Tessenderlo woonden vele mijnwerkers die in de mijnen van Beringen gingen werken. In de straat is er een kleine kapel die aan haar gewijd is (in de wijk Berg is er een andere Sint- Barbarakerk).



Kaart

[Sint-Barbarastraat](#)

Informatie

[Sint Barbara van Nicomedië - Wikipedia](#)

© Foto's

Hugo Bender

# Tessenderlo-Ham - Tessenderlo, Steendriesen

De chemische fabriek Produits Chimiques de Limbourg, P.C.T., werd in 1942 vernield door een ontploffing van ammoniumnitraat. 189 mensen kwamen om en meer dan de helft van de gebouwen werd beschadigd, 93 totaal vernield. De heropbouw van de wijk Steendriesen begon nog tijdens WO-II.



Kaart [Steendriesen](#)  
Informatie [Tessenderlo vroeger en nu - Steendriesen](#)  
© Foto's Hugo Bender



# Tessenderlo-Ham - Tessenderlo, Zavelberg




Kaart  
Informatie  
© Foto's

[Zavelberg](#)  
Hugo Bender

# Tessenderlo-Ham - Engsbergen, Steenovenstraat





Ken je andere mineralogische straten in (de omgeving van) **Tessenderlo-Ham**  
Of heb je meer informatie over deze straten ?  
Stuur je info naar [mka@minerant.org](mailto:mka@minerant.org)

Mineralogische straten in de buurgemeenten  
vind je op [straat.mineralogie.be/P\\_Limburg.html](http://straat.mineralogie.be/P_Limburg.html)

Meer weten over mineralen ?  
Kijk eens op [www.minerant.org/MKA/index.html](http://www.minerant.org/MKA/index.html)